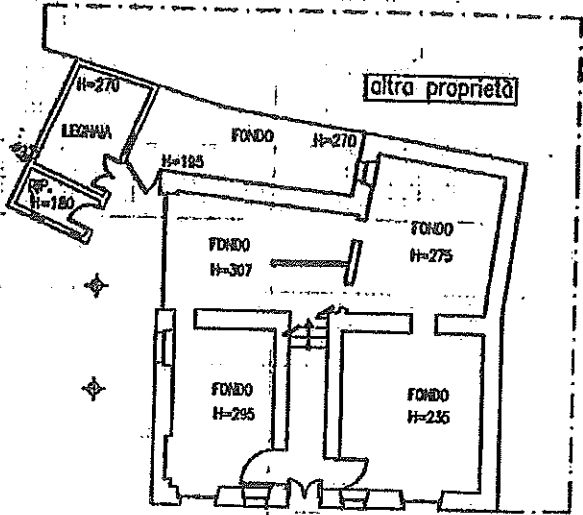
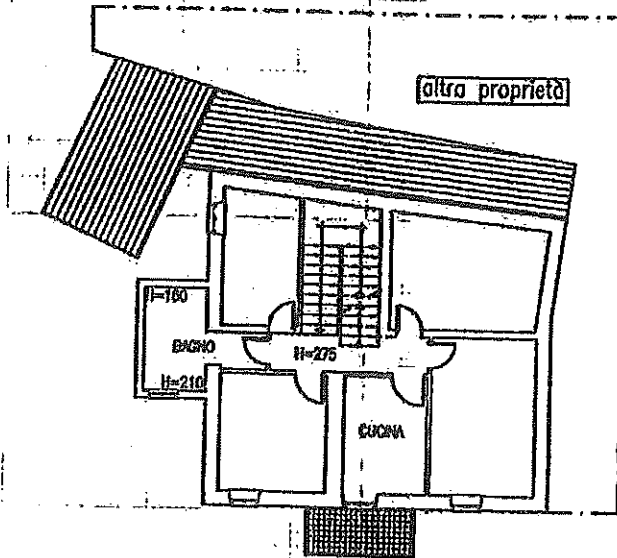




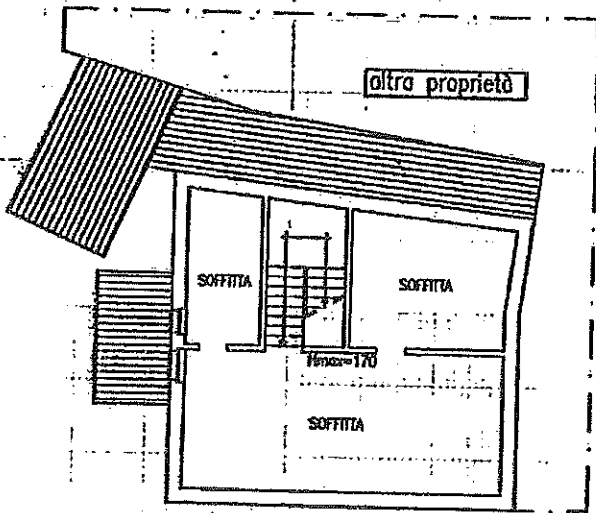
Planimetria di u.i.u. in Comune di TORGIANO via civ.



PIANTA PIANO TERRA

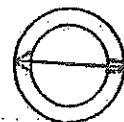


PIANTA PRIMO PIANO



PIANTA SECONDO PIANO

ORIENTAMENTO



SCALA DI 1:200

Dichiarazione di N.C.
Denuncia di variazione

Identificativi catastali

F.
1. sub.

Compilata dal ...
(titolo, cognome e nome)

Iscritto all'albo dei
della provincia di PERUGIA n.
data Fl.



RISERVATO ALL'UFFICIO